

Week-end des 01-02-03 Mai 2026

Autour de MUNSTER

11 participants









le lac du Forlet




et ses nombreux habitants



petite pause au soleil

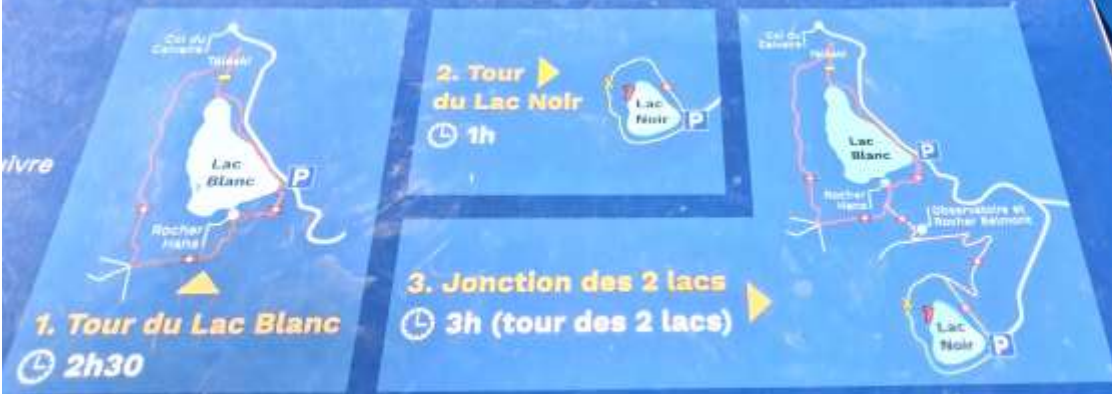




Vue du Lac Noir avec l'ancienne centrale hydroélectrique et du Lac Blanc en arrière plan



Le Lac Blanc



1. Tour du Lac Blanc
⌚ 2h30

2. Tour du Lac Noir
⌚ 1h

3. Jonction des 2 lacs
⌚ 3h (tour des 2 lacs)



L'AMÉNAGEMENT HYDROÉLECTRIQUE LAC NOIR - LAC BLANC

Construite entre 1928 et 1933 par l'ingénieur alsacien René Koechlin, la centrale hydroélectrique du Lac Noir était la première Station de Transfert d'Énergie par Pompage (STEP) en France.

Cette centrale a été construite pour compléter celle de Kembs. Lorsque cette dernière produisait trop d'électricité en heures creuses, l'énergie produite servait à refouler l'eau du Lac Noir vers le Lac Blanc au moyen de pompes. Aux heures de forte consommation d'électricité, la station du Lac Noir apportait au réseau un complément d'énergie précieux.

Suite à une avarie et n'étant plus adaptée au système électrique actuel, la centrale a été définitivement mise à l'arrêt en juillet 2002. Sa déconstruction a été engagée en novembre 2012 pour s'achever en octobre 2014. Le site est maintenu en conditions industrielles par EDF.



S'aventurer au bord de l'eau peut présenter des dangers. Soyez vigilants ! Attention, en hiver la glace peut se briser à tout moment, risque de noyade.



Rejoignez-nous sur
www.edf.fr/alsace-vosges
@EDF_HydroEst

PROMENADES AUTOUR DES LACS BLANC ET NOIR

Partez à la découverte des sentiers de randonnée alentour. Nous vous conseillons de suivre les sentiers balisés et de vous munir d'une carte de randonnée pour ne pas vous perdre.

Pour du Lac Blanc : suivez le balisage  en montant au Rocher Hans, en poursuivant par la crête le Col du Calvaire et en revenant par le télésiège vers le Lac Blanc.

Pour du Lac Noir : à droite de l'auberge, suivez le balisage  puis  pour le retour.

Pour les 2 Lacs : suivez le balisage  en passant par l'observatoire et le Rocher Belmont, puis  pour l'un ou l'autre lac.





petite cascade (trop-plein du lac)




pisciculture (élevage de truites)



petit sentier bordé de genêts en fleurs






jolie vue avec au premier plan, une abbaye



petit coup d'oeil depuis le portail



au détour d'un sentier, un orchis mâle



entre sentiers caillouteux et prairies verdoyantes



point de vue sur la vallée et la forêt aux verts contrastés



Charlemagne sous son chêne ?
Non, Bernard sous des arbres à taille impressionnante



Haut lieu de mémoire



2ème jour : vers les "cinq châteaux"





Sur les traces de l'écureuil

Ce sentier de découverte relie les Trois-Châteaux au Hohlandsbourg. Sur son parcours, vous découvrirez une forêt et des paysages riches de diversité. Vous trouverez sur vos pas des présentations d'arbres et d'animaux de notre région.

Des balises aux traces d'écureuil guideront vos pas. Quelques bancs vous inviteront à des moments de repos.

Le parcours aller et retour, hors détours, vous prendra 2 à 3 heures de marche sans difficultés.

Si le temps ne vous presse pas, plusieurs détours, sur des sentiers balisés par le Club Vosgien, peuvent vous mener sur des lieux enchantés imprégnés d'histoire et de légendes.

*Nous vous souhaitons
une très agréable promenade*



Une visite près d'ici...

A 400 mètres, en suivant le grand chemin, vous pouvez arriver sous les hautes murailles du


CHATEAU DU HOHLANDSBOURG

Il a été construit en 1278 par Siegfried de Gambsbüren, près de Colmar, sous le règne du roi Rodolphe de Habsbourg. Ce grand château domine la ville de Colmar et annonce l'entrée de la vallée de Munster.

En 1567, le général d'empire Lazare de Schwund acquiert le château avec le titre de baron de Hohlandsbourg. La légende veut qu'il ait mené de ses campagnes en Alsace le fameux cerpage de Tokay (pinot gris).

Le château fut détruit lors de la terrible Guerre de Trente Ans (1618-1648).

Consolidé et restauré à la fin du 20^e siècle, vous pouvez le visiter et admirer, depuis le chemin de ronde, un magnifique panorama sur la plaine d'Alsace et la vallée de Munster.





Sur les traces de l'écureuil

Le rocher Turenne

Cette curieuse élévation de blocs rocheux s'appelait autrefois **HEXFELSE**, le Rocher des Sorcières. Elle paraît comme édifiée par des mains de géants et sa silhouette laisse une impression d'étrange beauté.

Au sommet on peut voir l'inscription **"TURENNE 1675"**. Elle évoque le passage du Maréchal de **TURENNE** qui battit les troupes impériales à **TURCKHEIM** le 5 janvier 1675. Cette victoire fut une étape importante de la conquête de l'Alsace par les troupes de Louis XIV. **TURENNE** se serait-il arrêté sur ce site qui le commémore ?



Le massif forestier de **HOLLANDSBURG** se compose de granite, une roche à cristaux qui constitue la majeure partie de la croûte terrestre des continents. Les reliefs que vous observez à l'intérieur résultent de l'érosion en boue qui caractérise cette roche.




Impressionnant que ce chaos de rochers en équilibre !





les 3 châteaux d'Eguisheim : le Dagsbourg, le Weckmund et le Wahlenbourg





vue depuis le donjon sur nos amis



et sur la vallée





on sourit ou on vote à main levée pour plébisciter notre WE : tout est parfait , même la météo !



Sentier Herzog

Bienvenue sur le sentier Herzog

Ce sentier a été aménagé au 20ème siècle par la famille Herzog de cette localité de la région de Colmar, afin de permettre aux randonneurs de découvrir les paysages naturels de cette région. Ce sentier a été aménagé dans un cadre par les membres de la famille, qui souhaitent que ce sentier devienne un sentier.

Le sentier passe au château d'Hagueneck, à l'abbaye de Hagueneck et enfin comme indiqué à l'ouest de Hagueneck. Ce sentier a été aménagé par un architecte de l'école de Strasbourg.

Long d'environ 3,400 mètres pour un dénivelé de 200 mètres, le parcours est très agréable et permet de découvrir les paysages naturels de cette région.

Nous vous souhaitons une agréable promenade!

Bienvenue également sur les autres sentiers de découverte du Massif des Châteaux

- * Sur les traces de l'écureuil ***
Sentier de découverte de la flore et de la faune de la région.
Tracé : 3 200 mètres, soit 2h à 2h30 de marche. Aller-retour : 2h30.
Chemins facile et agréable, sans dénivelé.
- Sentier des carrières**
Sentier de découverte des carrières de grès et des fonctions de la forêt.
Tracé : 2 200 mètres, soit 1h depuis les Trois Châteaux - jusqu'à l'abbaye. Aller-retour : 2h.
Chemins assez facile et agréable, avec un dénivelé de 200 mètres.

Des sentiers du Club vosgien viennent croiser le sentier Herzog. N'hésitez pas à les emprunter pour découvrir toute la beauté de la forêt du Massif des Châteaux.

Syndicat d'Initiative du Massif des Châteaux
 Office National des Forêts

ce sentier a été créé par la famille Herzog pour accéder à un petit étang et au château d'Hagueneck



champignon sculpté au bord de l'étang (canotage)

CHÂTEAU DU HOHLANDSBOURG



📍 Vous êtes ici

- 1 Belvédère
- 2 Pont dormant - Entrée
- 3 Accueil - Billetterie
- 4 Cour
- 5 Expositions
- 6 Brasserie
- 7 Théâtre de plein air

📍 Standort

- 1 Aussichtsturm
- 2 Zugbrücke - Ausgang
- 3 Empfangsbereich - Kasse
- 4 Burghof
- 5 Ausstellungen
- 6 Schenke
- 7 Freilichtbühne

📍 You are here

- 1 Panoramic viewpoint
- 2 Drawbridge - Exit
- 3 Reception - Ticket office
- 4 Courtyard
- 5 Exhibitions
- 6 Refreshments
- 7 Open air theatre





Munster, ses vignobles



et ses hôtes emblématiques : les cigognes



le Grand Hôtel : notre gîte pour le WE . A recommander !



Ces musiciens nous accueillent en terrasse



3ème jour : départ de Munster pour la découverte du "pays d'Albert Schweitzer"

Au Fil de l'Eau
La Balade

Le moulin de l'abbaye

En face du plan de l'abbaye, on aperçoit les vestiges de l'ancien moulin de l'abbaye, desservi par un canal qui traverse la ville.

Cet ancien bâtiment du moulin est utilisé pour la régulation des eaux du canal provenant de la petite Fecht qui traverse la ville et dont l'abbaye, à l'époque, utilisait l'énergie hydraulique. Il abrite également le dégrilleur et la vanne de trop plein.

Un canal souterrain rejoint une centrale hydroélectrique privée « du couvert » toujours active et installée au sous-sol, dans les anciens bâtiments industriels. (ADEV)


L'eau exploitée par les centrales hydroélectriques est une source d'énergie renouvelable.

Dans le cas d'une centrale « au fil de l'eau », on n'exploite que le débit disponible du canal. Il n'y a pas de réserve d'eau et il n'est pas possible d'arrêter ou de modifier la production en fonction des besoins. L'électricité est produite en permanence, tant que le débit de cours d'eau le permet.

En période de forts débits, l'usine n'a pas la capacité de turbiner toute l'eau, et le surplus se déverse au-dessus du barrage ou de la prise d'eau. Lors de fortes crues, on prévoit en général d'ouvrir très largement le barrage, pour ne pas faire trop monter le niveau du cours d'eau en amont et éviter l'engorgement des dégrilleurs.

ADEV www.adev.ch





magnifique parc peuplé d'arbres remarquables

Au Fil de l'Eau
La Balade

MUNSTER

Au confluent des deux Fecht

Une petite rive d'histoire...
La confluence des deux Fecht, la grande et la petite, a donné son nom principal à la ville de Munster : "les confluents, maintenant confondus".

Néon de la Fecht à travers les siècles...
Fechta (772), Phachiva (865), Wuconas (X^e s.),
Micht (1560), Wech (1639).

La grande Fecht prend sa source sur le versant oriental du massif des Vosges, au lieu-dit Sarrach, sur le territoire de Metzeral, entre le Lauchkopf (1374 m) et le Breider (1280) m. Elle comporte 16 affluents (14 ruisseaux et 2 rivières). Elle mesure 49,1 km et traverse douze communes du Haut-Rhin, avant de se jeter dans l'Il.

À Munster, les eaux de la petite Fecht (9 km, Yalbach) qui descendent du versant ouï de la Sârschicht, lui arrivent par la rive gauche pour former ensemble la Fecht.

Exploitation de la force hydraulique : a permis le développement artisanal et industriel de la ville.

© 2010 - 2011 - 2012 - 2013 - 2014 - 2015 - 2016 - 2017 - 2018 - 2019 - 2020 - 2021 - 2022 - 2023 - 2024 - 2025

Le Parc de la Fecht
1000 m de long
1000 m de large
1000 m de haut





le reconnaissez- vous malgré sa tenue de camouflage ?



cephalantheres à longues feuilles



structure polyvalente. D'ailleurs, Joëlle et Sylvie y sont venues en stage de chant



pas de stage de chant au programme de notre WE



qu'avons-nous donc là ? un oratoire comme ce petit ange nous l'annonce !





médecin, pasteur, philosophe et musicien entre autres : voici Albert Schweitzer



Né à Kayzersberg en 1875, il a passé son enfance dans cette maison à Gunsbach

Arbre et eau :

Un duo indissociable !



La Balade de l'eau

4

un peu de lecture : comprendre le cycle de l'eau et de la vie





dames grenouilles jouant à la balançoire



Place des sorcières !



elles n'ont pourtant rien de bien effrayant mais peut-être ne faut-il pas se fier à leur gentil sourire !




retour à Munster



son. église catholique



et son horloge de la création



et son église orthodoxe

**MERCI À BERNARD ET CHRISTINE,
ORGANISATEURS ET ANIMATEURS DU
WEEK-END**