

Lundi 17 Novembre 2025

GIRONCOURT-SUR-VRAINE

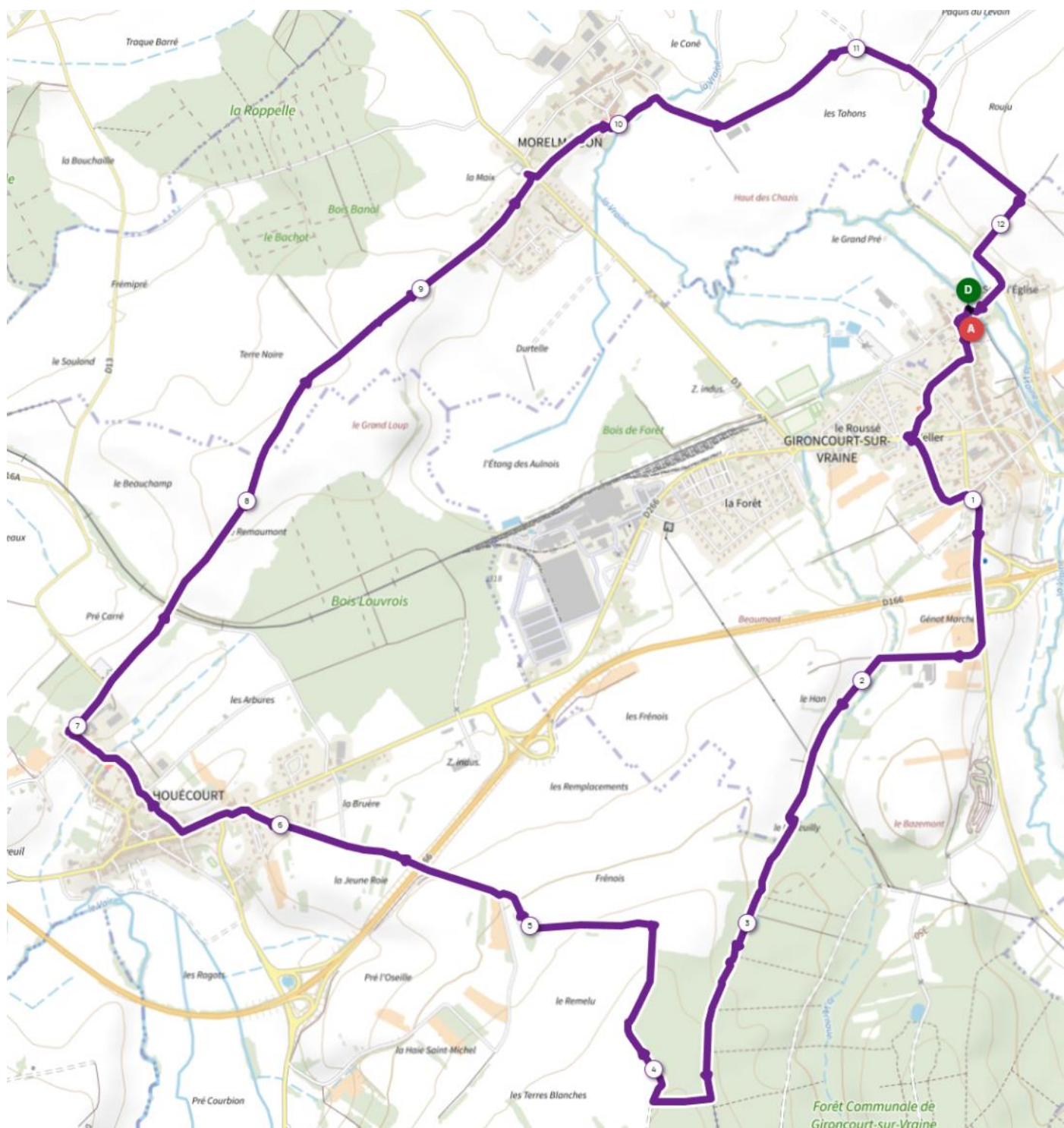
23 participants, parcours de 12,2 km , dénivelé positif de 110 m

Rassemblement et départ du parking de l'église de Gironcourt-sur-Vraine



La carte du parcours

Boucle de 12,4 km au départ de Gironcourt-sur-Vraine passant par la forêt communale de Gironcourt-sur-Vraine, les villages de Houécourt et Morelmaison.



Fond de carte source IGN

L'église Saint-Brice de Gironcourt-sur-Vraine.



Près de la mairie de Gironcourt-sur-Vraine, Annick commente le cadran solaire, la table des constellations et des signes du zodiaque.



Dans la forêt communale de Gironcourt-sur-Vraine. Quelques passages boueux en raison des pluies récentes, un franchissement sans difficulté, et une pause avant de changer de direction.



Vue panoramique en direction de Châtenois, à la sortie de la forêt communale.



Nous suivons maintenant le chemin en lisière de forêt.





Vue sur la verrerie de Gironcourt-sur-Vraine, important site industriel qui produit des bouteilles en verre.



Ça alors! voilà des randonneurs !



Calvaire de Houécourt



Les halles et l'église Saint-Quentin de Houécourt. Le ciel se fait menaçant.






Annick raconte l'histoire de l'ancien château de Houécourt.



Dans le parc de l'ancien château de Houécourt et le porche d'entrée.



Le parc de l'ancien château, lieu de protection des oiseaux et de préservation des insectes pollinisateurs.



Ici à Houécourt, la ligne ferroviaire entre Neufchâteau et Gironcourt-sur-Vraine est toujours en exploitation pour la desserte marchandises de la verrerie.



Après le passage de gros nuages qui n'auront donné que quelques gouttes, le ciel s'éclaircit au dessus de la verrerie.



Les deux faces du calvaire de Morelmaison près du cimetière.



Le Monument aux Morts de Morelmaison.



À Morelmaison, voici une boîte à lettre qui accueille le facteur avec le sourire.



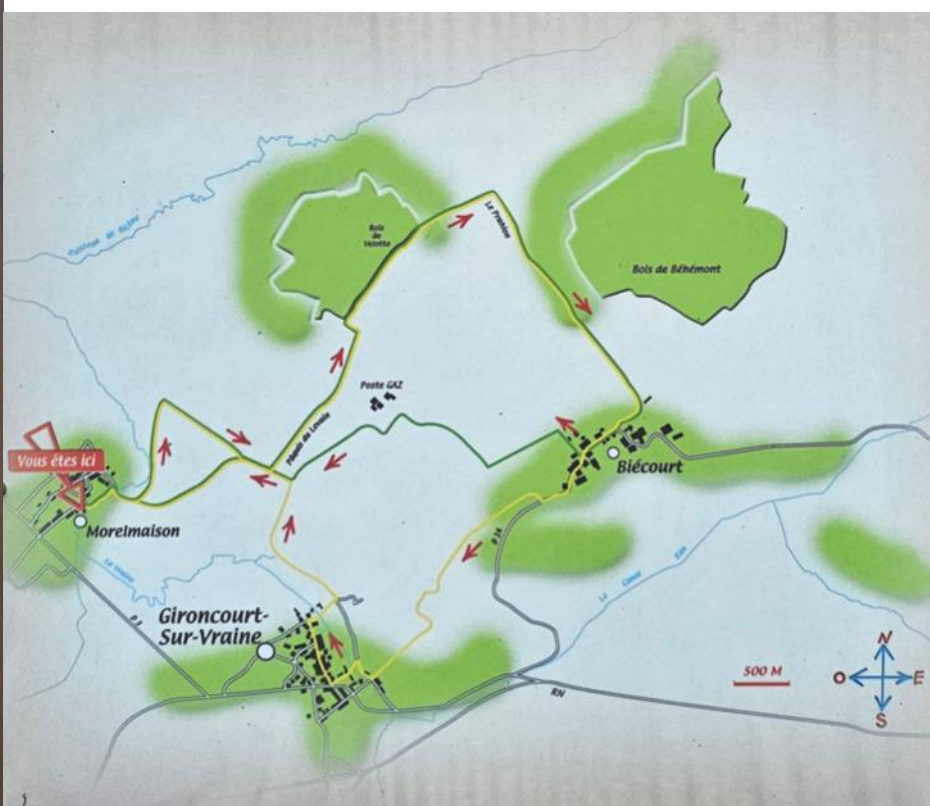
L'église Saint-Martin
de Morelmaison.



Ancien abreuvoir et pompe à Morelmaison.



Le Sentier du levain à Morelmaison.



La Vraie et le vieux pont à la sortie de Morelmaison.





Il est 17h00, l'obscurité commence à poindre alors que nous approchons du point d'arrivée de la randonnée au parking de l'église de Gironcourt-sur-Vraine.



**MERCI À ANNICK ET DAMIEN
QUI ONT ANIMÉ LA RANDONNÉE**