

ROZEROTTE-REMONCOURT


Lundi 19 février 2024

13 kms

28 participants











Commune de Rozerotte

La fontaine



Histoire de la fontaine

En 1833, la commune de Rozerotte acquière un terrain avec une maison appartenant à Nicolas Valmont pour la somme de 850 francs pour y placer une fontaine publique, avec un lavoir et un rînoir. Les eaux de décharge permettront d'évacuer les égouts et les eaux croupissantes qui séjournent au centre du village.

La construction débute en 1835, selon les devis dressés par Jean Fourier Sartori fils, architecte. Les travaux sont réalisés par Nicolas Humblot, entrepreneur de Lerrain pour 2930 francs.

La fontaine et sa conduite sont réparées en 1848 pour 3970 francs



La statue de Saint-Jean ornant la fontaine est un réemploi.

La légende du Bois des Baumes




Sur les flancs Rocailleux de la colline des blocs superposés de marnes constituent une cavité, depuis longtemps obstruée par des éboulis.

S'il faut en croire une vieille légende, la grotte aurait servi de retrait à un chasseur de renom, le chevalier « Jean de Baumes », qui vivait au XII^e siècle. On raconte que pour avoir chassé chaque dimanche, sans penser à Dieu, il fut condamné à chasser éternellement sans jamais pouvoir atteindre le gibier poursuivi.









Circuit de randonnée N°18

Circuit de la Saule

Circuit Terre d'eau - Rozerotte

Histoire de Rozerotte

L'histoire attribuerait l'origine du nom Rozerotte à la dénomination germanique qui signifie « rose rouge », de l'époque où les peuples d'outre Rhin envahirent la Gaule. Plus tard, en 1635, le village fut entièrement détruit par les suédois et seules deux maisons subsistèrent.

Sous Louis-Philippe, une ordonnance royale du 24 juillet 1839 rattache au village le petit hameau du Ménil, qui appartenait à une commune proche de Bazouilles et Ménil. Un an plus tard et toujours par ordonnance royale, les habitants du hameau furent rattachés par le culte à la chapelle vicariale qui transformée en 1856 devint l'église actuelle.

Ses habitants sont appelés les Rozérois.

La commune est située à proximité de la voie romaine Langres-Trèves, route des grandes invasions.

Adresses utiles :

Office de Tourisme de Vittef
Place de la Mairie
88 800 VITTEF
Tél.: 03 29 08 08 88
Site : www.destinationvittel.com

Office de Tourisme de Contrexéville
Cour d'honneur
88 140 CONTREXÉVILLE
Tél.: 03 29 08 08 68
Site : www.contrextourisme.com

Communauté de communes Terre d'eau
58^{ème} Rue des Anciennes Halles
88 140 BULGNEVILLE
Tél.: 03 29 05 99 24
Site : www.cc-terredeau.fr

Difficulté
MOYENNE

Infos
140 m

Services
Chiens tenus en laisse
Restez sur les sentiers balisés
Remploitez vos déchets
Feu interdit
Respectez les lieux que vous traversez
Soyez silencieux et discret
Soyez vigilant en période de chasse

+112, 18, 15, 17

5,3 km 18 Circuit de la Saule
2,4 km Croix de Batteléchamp
2,1 km *Suivre chemin sur*























Nous reviendrons au printemps, cerisier ou noyer ?



Traces de gibier !



Clé de détermination des empreintes des mammifères





Parc aux Cerfs et biches





gettyimages
Credit: Rafael Lourenco









Aie ! L'électricité !



Hellébores sauvages





MERCI BERNARD