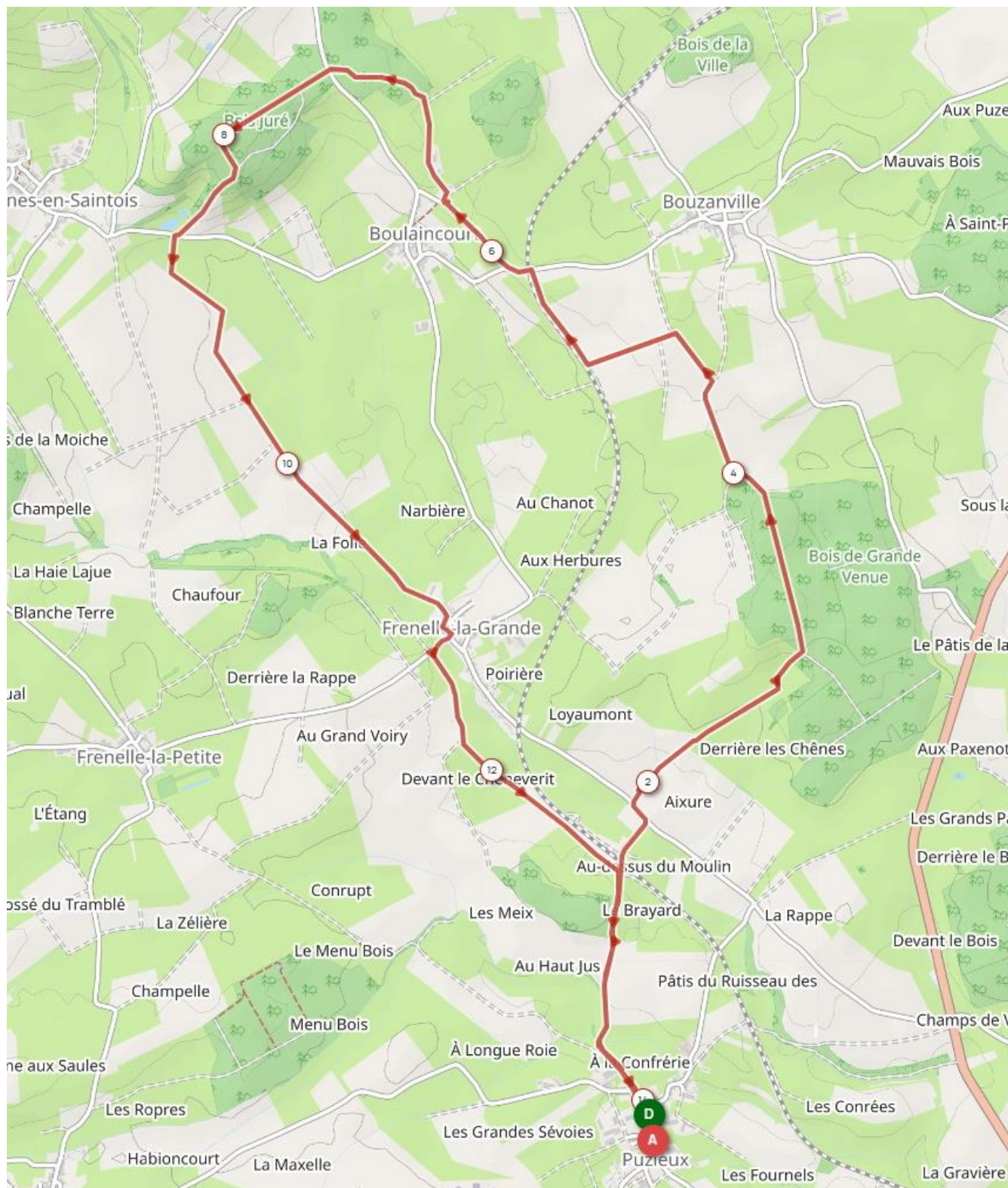


PUZIEUX

Lundi 9 octobre 2023

25 participants , Longueur 14km, dénivelé + 145 m

La carte de la randonnée réalisée avec l'enregistrement GPS du parcours :



Philippe donne les consignes au départ de la randonnée.



Nous passons devant l'église Saint-Rémy et Sainte Menne, de Puzieux pour gagner la sortie du village puis la ligne de Jarville-La-Malgrange à Mirecourt –Vittel-Contrexéville qui a été fermée au trafic en 2016. Sa réouverture qui est demandée, ferait l'objet d'études ...



La gare de Frenelle-la-Grande et la traversée de la voie unique.



Un bâtiment plus imposant que d'ordinaire pour cette gare par rapport aux autres anciennes gares intermédiaires déjà rencontrée en randonnée.



Nous arrivons à l'élevage de porcs de Frenelle-la-Grande.

Attention, ces truies veillent sur leur progéniture .



Voilà une belle bande de cochons !



Après les cochons, voici les brebis et moutons qui se mettent à l'ombre des arbres.



Cet arbre sec ne
donne pas beaucoup
d'ombre.



Avec les deux arbres sur la même photo.



C'est vrai qu'il fait chaud en plein soleil bien que nous soyons en octobre. Un peu d'ombre nous ferait aussi du bien. Heureusement , la forêt est en vue.



Même si le chemin n'est pas le plus direct !




Enfin, nous y arrivons.



C'est le moment de faire une pause pour s'hydrater.



Puis nous traversons le Bois des Angles, belle forêt de hêtres et de chênes, dont nous sommes ici sur le point de sortir.



Sortis du Bois des Anges, nous nous dirigeons vers la voie ferrée que nous longerons ensuite pour atteindre la gare de Bouzanville—Boulaincourt



À l'horizon se dessinent de gauche à droite : le Bois de Gugney, le Mont Curel avec son chapeau boisé; la colline de Sion.



Nous retraversons la voie ferrée à l'ancienne gare de Bouzanville—Boulaincourt. Une belle bâtisse qui a été restaurée.



Nous longeons le village de Boulaincourt.



Dans l'axe du chemin, le Mont Curel si reconnaissable avec son chapeau.



Une pause dans le Bois de Fraisne,




avant d'aborder la descente prononcée du Bois de la Rappe d'où nous sortons.



De beaux chevaux que nous observons au passage .

Nous remarquons qu'ils portent une sorte de filet destiné à leur protéger les yeux des mouches qui tourbillonnent autour d'eux.

Un petit coup d'œil en arrière alors que nous marchons vers Frenelle-la-Grande



À l'approche du village de Frenelle-la-Grande.




Une ancienne pompe à chapelet.



La mairie-école de Frenelle-la-Grande dont la façade de l'ancienne école communale est remarquable.



Devant la mairie-école de Frenelle-la-Grande , cet espace détente commence à prendre ses couleurs d'automne.



Remarquez la niche votive de cette maison ainsi qu'une Croix de Lorraine au-dessus de la plaque qui indique la rue de la Mairie.





Le vieux lavoir de Frenelle-la-Grande
et le clocher de l'église Saint-Léger.



De beaux chevaux de trait inséparables.



Le tronc restant de cet arbre mort a quelque chose de mystérieux. Que veut-il nous dire ?





De retour à Puzieux c'est le moment de prendre quelques photos de ce que nous avons aperçu au départ.

Pas jeune, ce tracteur semble toujours bon pour le service .

Cette sculpture paraît avoir été réalisée sur le tronc de l'arbre qui était à cette place.

Sans doute un décor car s'il fallait monter et descendre la brouette chargée de bois ...





Un ancien pigeonnier probablement.



Au retour de la randonnée, c'est le moment de faire une photo de groupe avec Philippe qui présente son certificat et Bernard qui a suivi sa formation.



MERCI À PHILIPPE

Qui a animé la randonnée

Toutes nos félicitations à Philippe dont le travail a été récompensé par l'obtention le 5 octobre 2023, du « Certificat animateur de randonnée de proximité »

Philippe peut animer seul, les randonnées

Photos et résumé de la randonnée par Philippe POIX