


# VELOTTE-RACECOURT

Lundi 27-2-2023

17 participants

12 kms

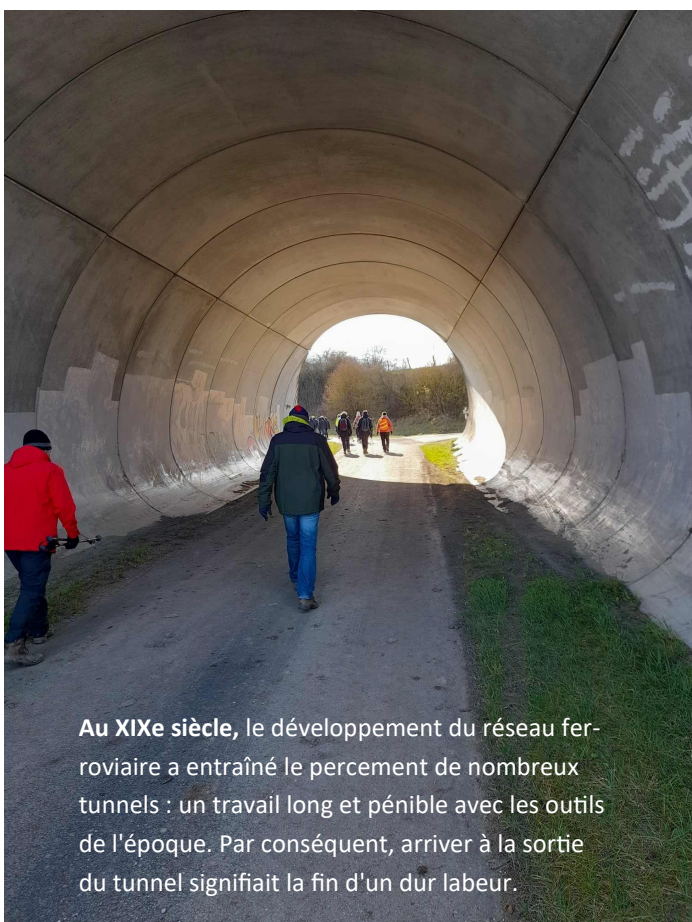


Utilisation des  
coques de noix  
pour les bases  
d'arbres nouvelle-  
ment plantés.





### Les nouvelles allées d'arbres, et la mise en œuvre



Au XIXe siècle, le développement du réseau ferroviaire a entraîné le percement de nombreux tunnels : un travail long et pénible avec les outils de l'époque. Par conséquent, arriver à la sortie du tunnel signifiait la fin d'un dur labeur.















ATTENTION CHASSEUR









LES LAVANDIERES





# Les Trois Terroirs autour de Blaye

**Racécourt**  
 Situé entre la Gite et le ruisseau du Robert, le village de Racécourt occupe une situation complémentaire entre le fond de la vallée et le plateau. Ces trois terroirs ont ainsi apporté des richesses à la commune qui lui ont permis de se développer.

Racécourt dispose également d'un patrimoine riche. L'église Saint-Laurent, datant du XVIII<sup>e</sup> siècle, abrite trois statues remarquables. Historiques : Les Vierges et de la Vierge. Le XVIII<sup>e</sup> siècle, ainsi que la fontaine des Borromées datant du XVIII<sup>e</sup> siècle.

L'église, qui date de 1772, est classée. D'autres éléments de son patrimoine sont remarquables. Elle est classée monument historique et un calvaire implanté devant l'église marque la fin de la progression de la vallée.

**Racécourt**  
 chemin de Bazegney, avant 1914

**Les randos du Secteur de Dompierre**

- Circuit de Dompierre et de la Petite Sablée
- Circuit de la Croix de Vivon
- Circuit "la découverte du Pays de Dompierre"
- Circuit des Fontaines et Lavoirs
- Circuit des 2 Vallons
- Circuit des Mirabelliers
- Circuit "Au fil de l'eau"
- Circuit des trois terroirs autour de Blaye
- Circuit "Entre Madon et forêt"
- Circuit des Moulins

**Le guide du randonneur**

- Ne pas s'écarter des chemins et sentiers balisés.
- Eviter d'entrer dans des zones, des cultures et des zones protégées.
- En période de chasse, ne faire aucune consommation.
- Ne pas alourdir de foin, ne pas fumer dans les zones sensibles.
- Emporter les déchets avec soi.
- Tout ce qui est enlevé est ramené.
- Observer la faune et la flore sans la troubler.
- Respecter les autres utilisateurs des chemins.
- Avant le départ, consulter les prévisions météo et le carte.
- En cas de doute, contacter le service accueil, secteur de Blaye.

Téléchargez les fiches randonneuses et retrouvez toutes les infos du territoire sur [www.commune-dompierre.com](http://www.commune-dompierre.com)

**Flashez-moi!**

15 km 4h00 FACILE

**BALISAGE**

- Curiosité
- Table de Pique Nique
- Point de Vue
- Prudence

0 200 400 m

**Les Trois Terroirs autour de Blaye**

Map showing the route around Blaye, including locations like Ahéville, Racécourt, and Velotte-et-Taignécourt. The route is marked with a red line and includes various points of interest like 'Calvaire et ancienne église de Blaye' and 'Racécourt'. A scale bar indicates 0 to 14 km. A small map of the region is also included.

**Les randos du Secteur de Dompierre**

**Le guide du randonneur**

Téléchargez les fiches randonneuses et retrouvez toutes les infos du territoire sur [www.commune-dompierre.com](http://www.commune-dompierre.com)

**Flashez-moi!**

CLUB VOSSGEN  
 Dompierre  
 Réalisation : CC du Secteur de Dompierre, 2016







**Club Vosgien**  
Dompnais - La Gîte

## L'église de Blaye

L'église paroissiale de Blaye, dédiée à Saint-Laurent, desservait jadis Racécourt, Velotte et Tatignécourt. Elle figure sur les cartes du XVIII<sup>e</sup> siècle (cartes des Naudin et de Cassini), mais bien que sa date de construction soit inconnue, elle est sans doute médiévale comme la plupart des églises champêtres, édifiées pour rassembler les communautés rurales. Orientée ouest-est, longue d'une quarantaine de mètres, elle comprenait un chevet doté de contreforts et une tour, comme l'attestent les sources d'archives. Elle était entourée d'un cimetière.

La construction d'une église à Racécourt en 1856, entraîne inexorablement la démolition de l'ancien lieu de culte et le déplacement de son cimetière. Tous les matériaux (pierre de taille, menuiseries, charpente, vitres, dallages, fers...) sont vendus par lots en 1859 au profit de la commune pour « soit à éteindre la dette contractée par elle pour bâtir la nouvelle église soit pour achever l'ameublement de cette nouvelle église ». Le mobilier de l'église de Blaye est affecté au nouveau lieu de culte.

En 1882, une partie des terrains (notamment l'ancien cimetière) sont rachetés par la Société de Pantographie Voltaïque.

Cadastre Napoléonien, 1842

*Eglise de Blaye*

*Beuille*

Source : Arch. dép. Vosges, 3 P 5305/2

Ferme de Blaye

église

cimetière

chemin de Blaye à Velotte

chemin de Blaye

Croix Marquette

Source : Géoportail.fr

Textes et Dao : F. Pierre et D. Heckenbender, SESAM  
Crédits photographiques : G. Salvini, F. Pierre



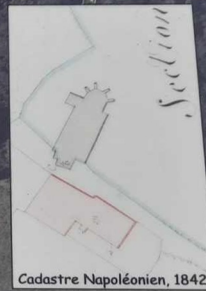
## L'usine de Blaye et le curé Morizot

Une société d'orfèvrerie religieuse, La Société de la Pantographie Voltaïque située à Ercuis dans l'Oise a construit ici en 1881 une « usine à broyer la pierre ».

Le véritable initiateur de cette création est Antoine Victor Morizot, curé d'Ahéville, ancienne-ment curé de Bussang. Cet abbé inventif, administrateur de la Société, poursuit une idée industrielle et c'est ici que les sables granitiques, riches en feldspath, de ses propriétés des hauteurs de Bussang, Forgoutte, la Kinsmuss, le Peu Haut et Larcenaire étaient broyés pour produire une poudre supposée être riche en potasse. Ce produit de l'usine de Blaye a été vendu successivement comme engrais puis mordant pour le bois.

Suite à un procès retentissant à Senlis, l'abbé Morizot ainsi que l'abbé Pillon dirigeant l'entreprise d'Ercuis ont été lourdement condamnés en correctionnelle le 12 août 1884 pour escroqueries et bilan frauduleux avec entre autre l'émission de 40 000 actions sur des gisements soi-disant aurifères de Bussang devant être la source de « richesses incalculables ».

L'usine construite en 1881 sera démolie en 1887, il ne reste maintenant que quelques ruines de cette entreprise éphémère.



Cadastré Napoléonien, 1842  
Source : Arch. dép. Vosges, 3P5305/2



Boules de granit



Textes et Dao : F. Pierre et D. Heckenbenner, SESAM  
Crédits photographiques : G. Salvini, F. Pierre

Source : Géoportail.fr







**ARBRE ENCROUE, SECURITE ASSUREE**






**Nous sommes où ?**















### Chanson de Bourvil : Causerie anti-alcoolique

Mesdames, mesdemoiselles, messieurs.

En tant que dégueul... que délégué de la ligue anti-alcoolique, je vous parlerais de l'eau minérale... De l'eau férugineuse.

L'eau féru, l'eau férugineuse, comme son nom l'indique, contient du fer... du fer... Et le dire c'est bien, mais le fer, c'est mieux!

L'alcool non, mais l'eau férugi, l'eau férugineuse oui!

Et je suis fer, heu. Et je suis fier, de fer à ch'val, sur le principe: une conférence contre l'al, "hips", contre l'alcool.

L'alcool non, mais l'eau férugin, l'eau férugir, l'eau féruginireu, l'eau férugineuse oui!

Et pourquoi y-a-t-il du fer dans l'alcool? hum? Heu, dans l'eau féruginireuse? hum?

C'est parce que le fer à r'passer...

Heu, non pas le fer à r'passer... L'eau! disais-je! C'est parce que l'eau a passé et repassé sur le fer, et le fer à dissoud... Il est dissolu le fer... Et le fer à dix sous c'est pas cher, "hips", hein!

Alors, pourquoi boire cet alcool, qui pue au nez de l'eau férugineuse, ruine la santé et le porte-feuille!





# MERCI AUX ANIMATEURS