

# VITTEL


Dimanche 6 novembre 2022

16 participants

12 km



Au départ du CPO, nous progressons  
en visitant  
quelques lotissements  
vittellois



Puis entre haies  
et vergers



Il ne reste plus une pomme  
à se mettre sous la dent !



1ère petite halte  
pour admirer la vue sur le  
Montfort



Croyez moi ou non mais il a neigé sur la plaine ! 🙄😄



Dis Chantal, il a l'air long ton chemin

# Vous êtes sur la Grande Route Ducale

Confusion entre la Voie Romaine et la Grande Route Ducale

## Une méprise historique

Il existe une méprise bien ancrée dans la population, entre l'itinéraire de la Voie Romaine et celui de la Grande Route Jussey-Nancy, dans la portion Ainvelle-Mirecourt, au sud-ouest des Vosges. Il a été fait le constat que les géographes du XX<sup>e</sup> siècle ont commis des erreurs de report concernant les identifications de la Grande Route et de la Voie Romaine.

Plus on remonte dans le temps, plus l'erreur est vérifiable sur les cartes d'État-Major du XIX<sup>e</sup> siècle, et plus loin sur celles des Naudin et de Cassini au XVIII<sup>e</sup> siècle.

## La Grande Route Jussey-Mirecourt-Nancy

Les Grandes Routes de Lorraine ont été construites pour le Duc Léopold de Lorraine (1679-1729). La création de ces routes de Nancy vers les grandes villes des provinces limitrophes de la Lorraine, partait d'une intention : sortir la Lorraine de son isolationnisme pour favoriser le commerce. D'après les cartes de Cassini, elle s'appelle Route de Nancy (elle arrive de Jussey par Ainvelle) puis Route de Besançon à Metz (à partir de Remoncourt). Sur la carte des Naudin, la voie est mentionnée comme étant la Chaussée de Jussey à Mirecourt.

Fouille réalisée à Lignéville en 2008. © Gilbert Sahini



Carte de Cassini (XVIII<sup>e</sup> siècle). Elle mentionne bien la Grande route de Nancy et la voie romaine au-dessus de Provenchères et Saint-Baslemont.

## La voie romaine Langres-Strasbourg

D'après l'étude du Cercle d'Études Locales de Contrexéville, la voie romaine est présente dans les Vosges, et plus particulièrement de Lamarche à Thuillières où il a été découvert 4 sites d'habitats gallo-romains directement sur le bord de la voie et sur d'autres voies qui la croisent.

Petit moment  
culturel



On dirait bien qu'il  
a plu !



Serait ce un  
nouveau type de balisage ?



L'Astragale, ferait-elle de nouveaux adeptes à 4 pattes?



En tous cas, bien curieuses ces jeunes filles !



Lignéville, un village qui ferait perdre la tête ! Les reconnaissez-vous ?



## Lignéville

Partez à la découverte de ce charmant village bordé de ponts et de passerelles reliant les îlots d'habitations entre eux.

Située à 100 mètres du village sur la route de Dombrot-le-Sec, la chapelle Saint-Basile édifée en pierre calcaire (XV<sup>e</sup> et XVI<sup>e</sup> siècles) abrite de nombreuses statues et statuette : Saint-Basile, Saint-Nicolas, Sainte-Menne et une remarquable piété en pierre du XV<sup>e</sup> siècle. À l'extérieur, trois sarcophages mérovingiens ont été découverts lors de travaux de rénovation.


Au cœur du village, découvrez l'église Saint-Pierre-aux-Liens construite à la fin du XII<sup>e</sup> siècle. Elle comporte un chevet du XV<sup>e</sup> siècle et une nef du XVI<sup>e</sup> siècle. À l'intérieur, admirez le mobilier classé : autel en bois sculpté du XVII<sup>e</sup> siècle, autel en pierre, peinture sur bois d'une vierge à l'enfant du XVII<sup>e</sup> siècle, tabernacle en bois peint du XVII<sup>e</sup> siècle et de très nombreuses statues.

Vous trouverez à proximité le GR 714 qui emprunte en partie l'ancienne grande route construite sous le duc Léopold au XVIII<sup>e</sup> siècle.

Lignéville, un charmant petit village aux curiosités historiques




Halloween est aussi passé par là !



Nous enjambons le ruisseau de Belle Fontaine



Au travers de prairies semées d'engrais verts



L'herbe est bien verte sur le golf du Hazeau que nous longeons avant de regagner Vittel sous une petite brume.

**MERCI CHANTAL**